

Arva AS

Kartutsnittet er kun til orientering og må ikke overleveres til andre uten netteiers samtykke. Du må IKKE gjøre arbeider i grunnen med utgangspunkt i kartet. Skal det graves, må Kabelpåvisning bestilles hos Geomatikk tlf: 09146. Ledningsdata presentert på kartutsnittet, slik som traseers fysiske beliggenhet kan avvike. Daglig ajourhold i nettet forekommer.

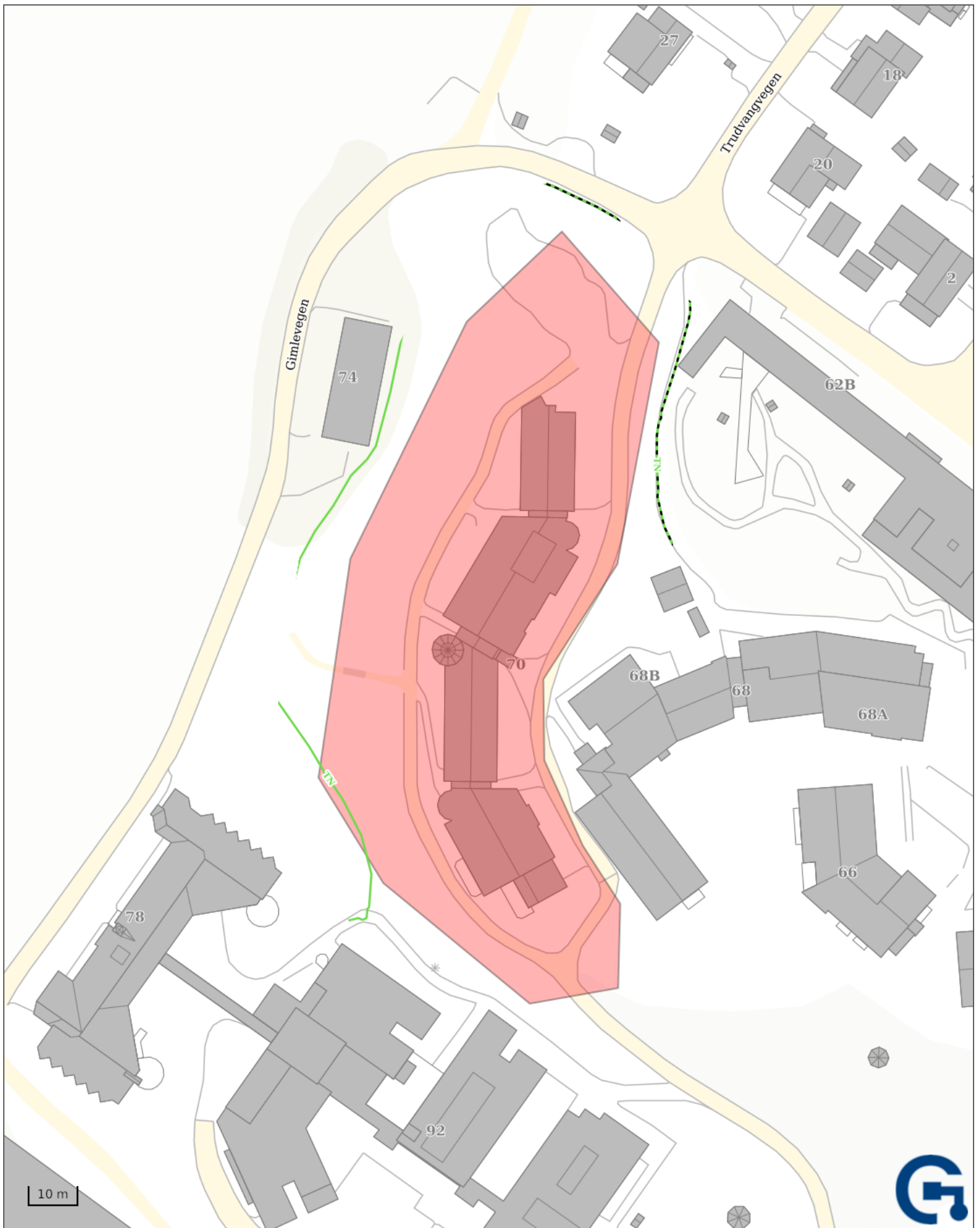
Ordrenr: 6646427

Dato: 04.06.2026

Målestokk, ca 1:1000

Bruk skala nederst på kartet. Underlag i A4





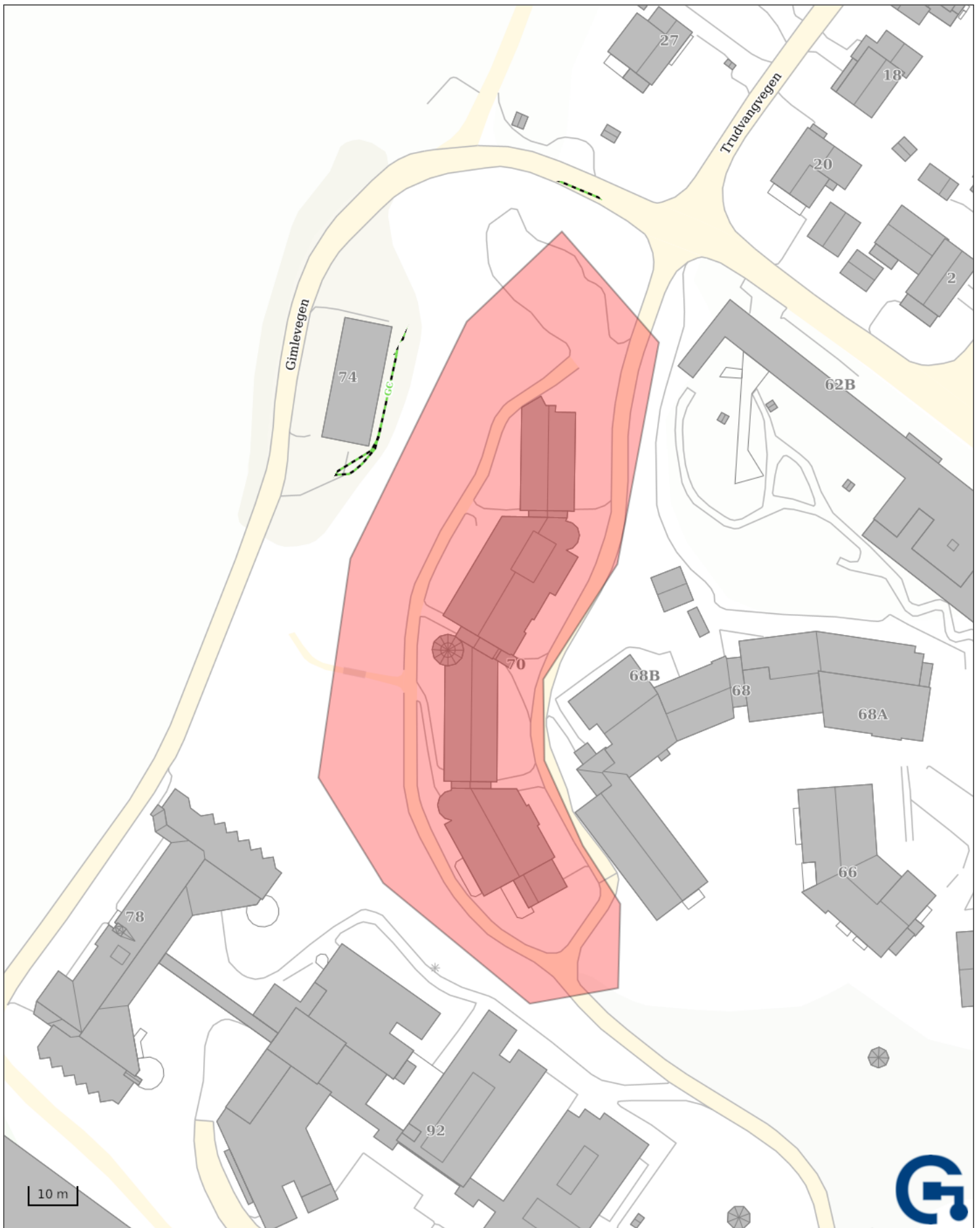
Telenor Norge

Kartutsnittet er kun til orientering og må ikke overleveres til andre uten netteiers samtykke. Du må IKKE gjøre arbeider i grunnen med utgangspunkt i kartet. Skal det graves, må Kabelpåvisning bestilles hos Geomatikk tlf: 09146. Ledningsdata presentert på kartutsnittet, slik som traseers fysiske beliggenhet kan avvike. Daglig ajourhold i nettet forekommer.

Ordrenr: 6646427
 Dato: 04.06.2026

Målestokk, ca 1:1000
 Bruk skala nederst på kartet. Underlag i A4





Global Connect

Kartutsnittet er kun til orientering og må ikke overleveres til andre uten netteiers samtykke. Du må IKKE gjøre arbeider i grunnen med utgangspunkt i kartet. Skal det graves, må Kabelpåvisning bestilles hos Geomatikk tlf: 09146. Ledningsdata presentert på kartutsnittet, slik som traseers fysiske beliggenhet kan avvike. Daglig ajourhold i nettet forekommer.




















Ordrenr: 6646427
Dato: 04.06.2026

Målestokk, ca 1:1000
Bruk skala nederst på kartet. Underlag i A4













PDF-tegnforklaring (GeoWeb)














Objekttyper - Linjer

	Trekkekanal/trekkør
	Traseseksjon/LednTraseseksjon
	TeleFibertrase
	TeleVanligTrase
	Coaxkabel
	Jordkabel Høysp.–over 22kV
	LuftledningHøysp.–over22kV
	JordkabelHøysp.–under22 kV
	LuftledningHøysp.–under22 kV
	Jordkabel lavspent
	Luftledning lavspent
	AvløpFelles
	Drensledning
	Overvannsledning
	Spillvannsledning
	Vannledning
	Signalkabel
	Fjernvarmeledning
	Gassrørledning

Objekttyper - punkter



	Kum/Trekkekum
	Fordelingsskap/Koplingsskap
	Nettstasjon/Kiosk
	Trasenode/Trasepunkt
	Grenpunkt
	Stolpe/Mast
	MastVeilys
	Skjøt
	Innmålt tre
	Polygonpunkt
	Ventil

Objekttyper - Polygoner














	Detektor
	Verneområder
	Flomvoll
	Forurenset grunn
	Gatevarme
	Kvikkleireområde
	Park
	Friluftsområde/Idrettsplass
	Vernet Naturområde
	Sikkerhetssone
	Kulturminne
	Påvist område
	Inntegnet prosjektområde

PDF-tegnforklaring (Elvia tidl. Hafslund Nett)

Objekttyper - Linjer

	Ukjent trase
	Grøft
	Kulvert
	Luft
	HSKabel
	RNKabel
	SNKabel
	HSLinje
	RNLinje
	SNLinje
	LSKabel
	Ukjentkabel
	LSLinje
	Gatelyskabel
	GatelysLinje
	KobberKabel
	Annen Kabel
	FiberKabel
	Fiberlinje
	Kobberlinje
	KumOmriss

Objekttyper - punkter

	Innføringsstasjon
	Hovedstasjon
	Koblingsstasjon
	Nettstasjon
	Fordelingsskap
	Gatelysskap
	Tennpunktsskap
	SignalSkap
	Spesialopplysninger
	Krysskobling
	MaalepunktOljeGass
	Tankanlegg
	Aktive Prosjekt

Vektordata-kodeforklaring (SOSI, GML, DWG etc.)

GeoWeb (Geomatikk-eksport)

Objtype	Objekttype
Objectname	Objektnavn (navn eller id-nummer)
Length	Lengde på trase/kabel
Statusname	Status på kabler
Sectorname	Fagområde
Mediumname	Medium
Meteringmethod	Målemetode
Visibility	Synbarhet
Accuracy	Nøyaktighet
Info	Annen relevant informasjon
Statuscode	Tilsvarende statusname
Sectorcode	Tilsvarende sectorname
Mediumcode	Tilsvarende mediumname

Telenor Norge (rådata)

8000	Kabeltrase
8005	Trekkekanal/rør i trase
8351	Teletrase jord
8361	Teletrase luft
8604	Mast/stolpe tele
8371	Telesjøkabel

Elvia (tidl. Hafslund Nett)

Forklaring kommer frem i filnavnet